

VALLÉE DU DROPT, VALLÉE DES BASTIDES

Évoquant la vallée du Dropt, il y a quinze siècles de cela, le poète latin Sidoine Apollinaire vivait en elle "une image du paradis"...

Né en Périgord, le Dropt saute de moulin en moulin et trace son sillon à travers la Guyenne et l'Entre-deux-Mers jusqu'au fleuve Garonne. Un sillon de 130 kilomètres ourlé de champs de premiers et de tubac, frangé de vignobles et de vergers, de prairies et de collines boisées...

Paysages de calme, de mesure, d'harmonie.

Peuplée depuis le fond des âges, la vallée du Dropt est terre d'Histoire. On retiendra, en particulier, le formidable affrontement des rois de France et d'Angleterre qui s'y déroula, trois siècles durant. Jusqu'à la fameuse bataille de Castillon du 17 juillet 1453, qui mit fin aux hostilités.

Cette période trouble nous a laissés de nombreux témoignages, qui constituent un patrimoine d'une richesse et d'une diversité exceptionnelles : villages médiévaux, églises, abbayes (dont deux classées par l'UNESCO), chapelles et châteaux, fortifications, moulins et ponts...

Et, bien sûr, des bastides des XIII^e et XIV^e siècles, près d'une vingtaine au total, dont certaines comptent parmi les plus belles du Sud-Ouest...

Autant de «villes neuves du Moyen Âge» à l'urbanisme étonnant, autant de lieux de mémoire qui résonnent encore du fracas des sièges et des batailles...



L'ASSOCIATION MIXTE : VALORISER, PROMOUVOIR, ORGANISER, COMMUNIQUER...

Un bassin de 100 000 habitants, 3 départements d'Aquitaine, 18 cantons et 250 communes, tel est le territoire concerné par les actions de l'Association Mixte Vallée du Dropt, Vallée des Bastides — dont l'objet est de valoriser un patrimoine remarquable et d'inciter le visiteur à le découvrir, au fil de la rivière, selon un concept de "tourisme de vallée".

Dans cet esprit, l'Association développe nombre d'actions thématiques autour du Moyen Âge. Elle organise, notamment, l'itinérance médiévale en vallée du Dropt avec l'aide des collectivités locales; destiné à animer le patrimoine, cet événement s'accompagne d'un plan de communication d'envergure. Elle édite aussi divers documents (dont le présent répertoire d'information touristique) et a déjà organisé deux colloques scientifiques de haut niveau, à Montflanquin et Duras.

L'Association bénéficie du soutien du Conseil Régional d'Aquitaine, de la Délégation Régionale au Tourisme et des Conseils Généraux de Dordogne, Lot-et-Garonne et Gironde depuis sa création, en mai 1999.



ASSOCIATION MIXTE VALLÉE DU DROPT, VALLÉE DES BASTIDES
Correspondant : OTEM • 4, rue Issartier • 33580 Monsieurg
Tél. +33 (0)5 56 61 82 73 • www.medieval.dropt.org

L'ASSOCIATION MIXTE : ÉDITER

VALLÉE DU DROPT - DOCUMENT D'INFORMATION TOURISTIQUE
ASSOCIATION MIXTE VALLÉE DU DROPT, VALLÉE DES BASTIDES • Juin 2008
Édition, conception, cartes : ASSOCIATION MIXTE - 24500 Eymet • +33 (0)5 57 11 46
Textes : ASSOCIATION MIXTE • OTEM • OTEM • ADAPTORION • G. LALANNE/ADAPTORION
Photos : ASSOCIATION MIXTE • OTEM • P. BOURGON • P. BOURGON • P. BOURGON • C. BOURGON
Au Fil du Temps • OT MONTFLANQUIN • OT VALLEAUX • SI ALLANCAUX • F. ANGESE
J. MAZ • OT PAYS DU DROPT • P. BOURGON • M. PALAUME • M.C. JEAN • G. LALANNE
Villes de l'Antiquité Médiévale • L'itinéraire • Juin 2008 • 3,2
Photos : BASTIDES ÉVÉNEMENTS, MONTFLANQUIN, BLAGNON ET MONSIEUR • ANNEES ET CADOUIN
ET SAINT-AVIT-SÈNIER — CADOUIN ET CHENAS — LE TRÉVIS DE SAINT-JACQUES DE COMBES
Cadoux • PAYS S. VIGNERIE • ALCEA COGNAC/OTEM — "LES SÉJOURS" PAR PHILIPPE CARRON
P. TROIANO COGNET, 24100 BLAGNON, 06 48 88 48 88
Impression : La reproduction de ce document est soumise à une autorisation écrite préalable de l'Association Mixte

DÉCOUVRIR, SÉJOURNER

AU FIL DU DROPT, AU FIL DU TEMPS...

Dans un environnement de charme, partez "en itinérance", laissez-vous guider au rythme nonchalant des eaux du Dropt... Promenade "plaisir et vieilles pierres" au hasard des places et carrefours des bastides... Activités ludiques et sportives, sur la rivière, les chemins et les plans d'eau... Ou balade gourmande à la rencontre des vigneronniers et producteurs.


Courts séjours, circuits individuels ou activités de groupes ? Dans tous les cas, n'hésitez pas à vous informer auprès de nos Offices de Tourisme et Syndicats d'Initiative.

DES IDÉES DE SÉJOURS EN VALLÉE DU DROPT

AU PAYS DES BASTIDES ET CRÊTES MÉDIÉVALES (DORDOGNE)
"Échappée en terre médiévale"
À la découverte d'un patrimoine exceptionnel : abbaye de Cadouin (classée par l'UNESCO), château de Biron (site majeur d'Aquitaine, ci-contre) et Montpezat — une des plus belles bastides de France.
2 jours et 1 nuit : 77 euros par personne
Produit valable de mars à novembre comprend : 1 entrée au cloître de Cadouin, 1 entrée au château de Biron, nuit en chambre d'hôtes, dîner, petit déjeuner. Inclut : programme, carnet de voyage, coffret du terroir. Non compris : transport, taxe de séjour, assurances, supplément single.
CONTACT : OFFICE DE TOURISME DE BERGERAC
+33 (0)5 53 57 03 11 • ot-commercial@sqquim.tn.fr
www.bergerac-tourisme.com

EN PAYS DU DROPT (LOT-ET-GARONNE)
"Dans la peau d'un Chevalier..."
Une journée centrée sur le château de Duras : descende en rappel sur les remparts, tir à l'arbalète, ateliers calligraphie, maniement de l'épée, jeu du "casse-bâton", descende en tyrolienne depuis une tour de l'écluse... — ci-contre >
1 journée : 85 euros par personne
Produit disponible sur la base de 200 personnes comprend : le café d'accueil, l'accès libre à toutes les activités, le déjeuner dans la salle des Maréchaux.
CONTACT : ACTOUR
+33 (0)5 53 66 14 14
actour47@wanadoo.fr
www.lot-et-garonne.fr

→ EN ENTRE-DEUX-MERS (GIRONDE)
"Histoire de bien-vivre !"
Sauveterre-de-Guyenne, La Réole, Saint-Macaire... — ci-contre >
Une escapade patrimoniale complétée par des dégustations de vins d'appellation Bordeaux et Entre-deux-Mers. Et un joli parcours à travers des paysages de coteaux où alternent vignobles, vergers, prairies et forêts.
3 jours et 2 nuits : 196 euros par personne
Hébergement en chambre d'hôtes 2 épis. Tarif valide jusqu'à novembre 2008.
Produit valable toute l'année comprend : 2 nuits en demi-pension (2 petits déjeuners, 2 diners), 1 visite guidée de Saint-Macaire, 1 visite de chaus. Non compris : transport, déjeuners, supplément single.
CONTACT : OTEM - OFFICE DE TOURISME DE L'ENTRE-DEUX-MERS
+33 (0)5 56 61 82 73 • info@entredouxmers.com
www.entredouxmers.com



AUTOUR DE LA THÉMATIQUE MÉDIÉVALE...
Nous vous proposons diverses manières de visiter la vallée, le dénominateur commun à toutes nos suggestions étant la période médiévale. Patrimoine, balades, ateliers, animations — au choix !

→ AU FIL DU DROPT...
De la source de Caplort à Caudrot, là où il rejoint la Garonne, "pélerinage" au plus près du cours d'eau, savourez ses paysages harmonieux, son environnement préservé... Visitez bastides et villages de caractère, découvrez châteaux, églises, ponts et moulins qui ponctuent sa vallée... Mais prenez garde, cette rivière singulière ne compte pas ses méandres et elle perd même son "Je" lorsqu'elle passe d'un département à un autre... Suivez le Dropt ou le Drot : vous avez le choix !

S'INFORMER

Vous obtiendrez auprès des Offices de Tourisme et Syndicats d'Initiative de la vallée du Dropt (OTSI) toutes les informations sur ce qui vous avez besoin pour réussir votre séjour dans notre région : restauration, loisirs et animations, circuits et randonnées, musées, hébergement — hôtel, meuble, chambre d'hôtes, camping...

Nous indiquons ci-dessous les numéros d'appel téléphonique des OTSI, ci-contre à droite les adresses Internet où nous retrouver et, sur cette même page, quelques suggestions pour vous aider à bien organiser votre séjour.

LES OFFICES DE TOURISME ET SYNDICATS D'INITIATIVE DE LA VALLÉE DU DROPT


→ EN DORDOGNE
Montflanquin (P) (OT - F37) +33 (0)5 52 22 39 12
Le Buisson-de-C. (OT - B42) +33 (0)5 52 22 06 09
Pays d'Eymet (OT - K29) +33 (0)5 52 24 74 95
Issigeac (OT - H32) +33 (0)5 58 59 76 62
Montpezat (OT - J42) +33 (0)5 52 28 59 59
Coteaux de Sigoulès (SI - F25) +33 (0)5 58 58 48 16
Villeteau-du-P. (OT - L48) +33 (0)5 53 29 98 37

→ EN LOT-ET-GARONNE
Allanans-du-D. (SI - M2) +33 (0)5 52 20 25 59
Castillonès (OT - K31) +33 (0)5 53 87 84 44
Info-Tourisme Duras (J17) +33 (0)5 53 83 63 06
Pays de Duras (OT - J17) +33 (0)5 53 93 71 18
Info-Tour. St-Séverin-de-D. (I19) +33 (0)5 53 94 77 63
Lagapelle-Biron (SI - N42) +33 (0)5 52 36 55 45
La Sauvetrie-du-D. (SI - K23) +33 (0)5 53 83 03 27
Pays de Lauzun (OT - M27) +33 (0)5 59 13 09
Miramont-de-G. (OT - N24) +33 (0)5 55 93 38 94
Monflanquin (OT - G38) +33 (0)5 53 36 40 19
Villéréal (OT - L37) +33 (0)5 53 36 09 65

→ EN GIRONDE
Entre-deux-Mers (OTEM - L14) +33 (0)5 56 61 82 73
Monsieurg Accueil (L14) +33 (0)5 56 61 89 40
Blasimon Accueil (P9) +33 (0)5 56 71 59 62
Pellegnèr Accueil (G14) +33 (0)5 56 67 37 80
La Réole Accueil (G10) +33 (0)5 56 61 15 55
Accueil Touristique des Coteaux Macariniens (P3) +33 (0)5 56 63 32 14
Sauveterre-de-G. Accueil (I8) +33 (0)5 56 71 53 45



→ DIFFÉRENTES MANIÈRES DE DÉCOUVRIR LE PATRIMOINE...
En balade • Pour ne pas "visiter idiot" ! Des balades commentées et animées (très souvent en nocturne — ci-dessus), pour approcher autrement le patrimoine. La magie en plus, grâce aux bougies, torches et flambeaux ! À Montpazier, Limeuil, Eymet, Beaumont, Issigeac, Monflanquin, Duras ou Saint-Macaire...
Parcours d'interprétation du patrimoine • À Limeuil, Cadouin, Montpazier ou Eymet, stations et panneaux (< ci-contre) aident à comprendre l'architecture, la vie d'autant, les produits locaux...
Théâtre médiéval • Farces et fabliaux à Monteton et Duras...
Les ateliers du patrimoine • À Limeuil et Saint-Avit-Sénieur, enfants et ados peuvent s'initier à la taille de pierre, l'art de la fresque, la calligraphie ou la sculpture...
Un festival médiéval unique en son genre, qui s'attache à la mise en valeur (parfois "décalée") du patrimoine. À suivre en août 2008, sur 12 sites de la vallée... — lire ci-contre >
Essentiel du patrimoine • Les bastides, étonnantes "villes neuves" du Moyen Âge; les églises, chapelles, abbayes, châteaux ou forteresses... Les peintures médiévales, présentes dans de nombreuses églises... Un parcours ecclésiastique, riche, passionnant.



LA VALLÉE DU DROPT SUR LE WEB

Pour visiter nos Offices de Tourisme et Syndicats d'Initiative, surfez d'un site porteur à l'autre !

En Dordogne, le PAYS DES BASTIDES ET CRÊTES MÉDIÉVALES ET LE PAYS DU GRAND BERGERAC :
www.pays-des-bastides.com • www.pays-de-bergerac.com

En Lot-et-Garonne, le PAYS DU DROPT :
www.paysduldropt.org

En Gironde, l'OFFICE DE TOURISME DE L'ENTRE-DEUX-MERS :
www.entredouxmers.com

Le site de l'ASSOCIATION MIXTE :
www.medieval.dropt.org



DÉGUSTER, SAVOURER

Fruits et légumes, vins et volailles, pâtisseries fines et conserves, cèpes et truffes... Sur la place centrale d'une bastide, dans les petites rues d'un village ancien, sur le parvis d'une église romane, les meilleurs produits du terroir s'exposent aux visiteurs. Agitation sympathique, odeurs appétissantes, couleurs de l'arc-en-ciel...
Les marchés ponctuent la vie de la vallée.
Protégés par leur immuable casquette, camouflés derrière une grosse moustache, des "pépés" commentent en riant les potins de la semaine de leur inimitable accent rocailleux. Ici, le parler occitan reste d'actualité !

Ici, les plaisirs de la table sont toujours à l'honneur ! Sur le thème du bon et du bien-vivre, visitez les marchés de la vallée du Dropt, lieux privilégiés de rencontres et de convivialité...

LES MARCHÉS DE LA VALLÉE DU DROPT

→ LES MARCHÉS TRADITIONNELS (TOUTE L'ANNÉE)
Le lundi Lacapelle-Biron (N42) Mimont (N24) Duras (I17)
Le mardi Beaumont (F37) Castillonès (K31) Sauveterre (J8)
Le mercredi Pellegnèr (G14) Cadouin (D41)
Le jeudi Eymet (K25) Monflanquin (Q38) Lalinde (B35)
Montpezat (J42) St-Macaire (P3)
Monsieurg (L14) Seyches (P22) Faux (E33)
Le vendredi Sigoulès (F25) Le Buisson-de-C. (B42)
Le samedi Beaumont (F37) La Réole (O10) Lauzun (M27)
Villettefranche (L48) Villéréal (L37) Lalinde (B35)
Issigeac (H32) Bagas (M9) Allemans (M21)
Limeuil (A41) Fontours (C36)

→ LES MARCHÉS DE PRODUCTEURS DE PAYS (SEULEMENT EN ÉTÉ)
Des marchés composés uniquement de producteurs, avec ambiance festive, restauration de qualité sur place etc... zéro-stress !
Canton d'Eymet (K25) : 20, 24, 31 juillet - 7, 14, 21, 28 août
Lévisgac-de-G (M18) : 11, 18, 25 juillet - 1^{er}, 8 et 15 août
Soumense (J22) : 6, 13, 20, 27 juillet - 3, 10, 17, 24, 31 août
Calès (B39) : 7 juin et 5 juillet • Limeuil (A41) : 21 septembre
Villéréal (L37) : les lundis de juillet et août
Canton d'Issigeac (H32) : les mercredis de juillet et août
Monflanquin (Q38) : les jeudis de juillet et août
St-Macaire (P3) : 18, 25 juillet - 8, 15 août
Blasimon (G9) : 16, 23 juillet - 6, 13 août
Gironde-sur-Dropt (N8) : 29 août - 5, 19, 26 septembre

→ LES MARCHÉS FERMIERES (SEULEMENT EN ÉTÉ)
Le lundi Molières (D39)
Le mardi Monflanquin (Q38) Monsieurg (L14)
Le mercredi Biron (L41) La Réole (O10) Duras (I17)
Le vendredi Miramont (N24)
Le samedi Lauzun (M27)
Le dimanche Eymet (K25) La Réole (O10) Monflanquin (Q38)

→ LES MARCHÉS NOCTURNES (SEULEMENT EN ÉTÉ)
Le lundi Cadouin (D41)
Le mardi Eymet (K25)
Le jeudi Issigeac (H32) Duras (I17) Badefols-sur-D (B38)
Le vendredi Le Buisson-de-C. (B42) Sigoulès (F25)

→ LES MARCHÉS BIO (SEULEMENT EN ÉTÉ)
Fontrose (I26) • 9 juin • Molières (D39) : 22 juillet, 12 août

→ DIMANCHE 24 AOÛT • ISSIGEOAC DORDOGNE (H32)
Un village vivant ! Son marché dominical, ses foires (paniers, brocante), ses artisans d'art — potier, doreur sur bois, souffleur de verre, peintres...

→ SAMEDI 30, DIMANCHE 31 AOÛT • SAINT-MACAIRE GIRONDE (P3)
Gastronomie, vins. Nombreuses manifestations. Galerie d'art. À deux pas : Domaine de Malagar (Et Maurauc), Château Malromé (Toulouse-Lautrec).



D'AUTRES FORMES D'ITINÉRANCE...

La vallée du Dropt est équipée pour accueillir maints randonneurs à pied, à cheval ou à vélo, et elle se prête à de nombreuses formes d'itinérance, de plus variées, à toutes les activités, ludiques, sportives, contemplatives ou... gustatives !


Chemins balisés pour les marcheurs, cavaliers et adeptes du VTT, baignade dans les plans d'eau, pêche dans le Dropt, escapade en canoë... Rencontre avec les artisans d'art, saveurs des produits du terroir... Circuits cyclo en Entre-deux-Mers, en Pays du Dropt et jusqu'à la "voie verte" du canal de Garonne...

Et il y a, aussi, l'ITINÉRANCE VITICOLE, qui vous mènera d'une Maison des Vins à l'autre, vous entraînant sur une Route des Vins ou vous incitera à profiter du réseau Destination Vignobles — visite d'un vignoble ou d'un chai, rencontre avec un vigneron...

MARON DES VINS DE BERGERAC
+33 (0)5 53 63 57 55
www.vins-bergerac.fr
MARON DES VINS DE DURAS
+33 (0)5 53 94 13 48
www.cotesduras.com
ACCUEIL TOURISTIQUE DE SAUVETERRE-DE-GUYENNE
+33 (0)5 56 71 53 45
sauveterre@entredouxmers.com
ACCUEIL TOURISTIQUE DES COTEAUX MACARIENS — SAINT-MACAIRE
+33 (0)5 63 32 14 • tourisme.coteauxmacariens@wanadoo.fr



www.medieval.dropt.org
Vallée du Dropt
Vallée des bastides



Patrimoine et tourisme en vallée du Dropt
Dordogne - Lot-et-Garonne - Gironde
Juin 2008

THE DROPT VALLEY, VALLEY OF FORTIFIED TOWNS

Over fifteen centuries ago, when talking of the Dropt valley, the Latin poet Sidonius Apollinaris called it "a vision of paradise" ...
From its source in the Périgord, the Dropt meanders through the Guyenne and Entre-deux-Mers regions, until it reaches the Garonne river, having made its way through calm, measured and harmonious country.
Inhabited since the earliest days, the Dropt valley is steeped in history. It is here that the Kings of France and England faced each other for over three hundred years. This period has left its mark on the area, with an exceptionally rich cultural heritage: medieval villages, churches, abbies, chapels and castles, fortifications, mills and bridges ... And then the fortified towns themselves, the "bastides", "New towns of the High Middle Ages", almost twenty in all, among the most beautiful of the south west ...

The Tourist Information Offices of the Dropt valley have detailed information on the most varied subjects in order to help plan your stay in the region: accommodation, restaurants, leisure activities, special events and entertainment, heritage ...

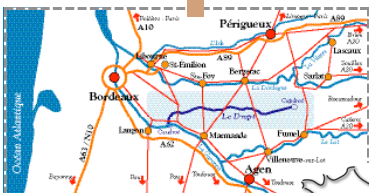
DAS TAL DES DROPT, TAL DER BASTIDEN

Als es sich vor fünfzehn Jahrhunderten an das Tal des Dropt erinnerte, sah der römische Dichter Sidoine Apollinaire hier "ein Abbild des Paradieses" ...

Der im Périgord entspringende Dropt windet sich, bevor er schließlich in die Garonne mündet, durch Guyenne und Entre-deux-Mers. Landschaften, die sich durch Stille, Maß und Harmonie auszeichnen. Das Tal des Dropt, das bereits in frühester Vorzeit besiedelt wurde, ist ein Land der Geschichte. Hier haben sich die Könige von Frankreich und England drei Jahrhunderte lang die Stirn geboten. Diese Zeit hat uns sublimen Zeugnisse hinterlassen, die ein außerordentlich reiches Erbe bilden: mittelalterliche Dörfer, Kirchen, Klöster, Kapellen und Schlösser, Wehranlagen, Mühlen und römische Brücken... und Bastiden, die "neue Städte des Mittelalters", insgesamt fast zwanzig, die zu den schönsten im Südwesten zählen...

Die Fremdenverkehrsämter im Tal des Dropt halten detaillierte Informationen zu den verschiedensten Themen, wie z. B. Unterbringung, Verpflegung, Freizeit, Animationen, Erbe usw. für Sie bereit, die sich auf Ihren Aufenthalt in der Region beziehen.

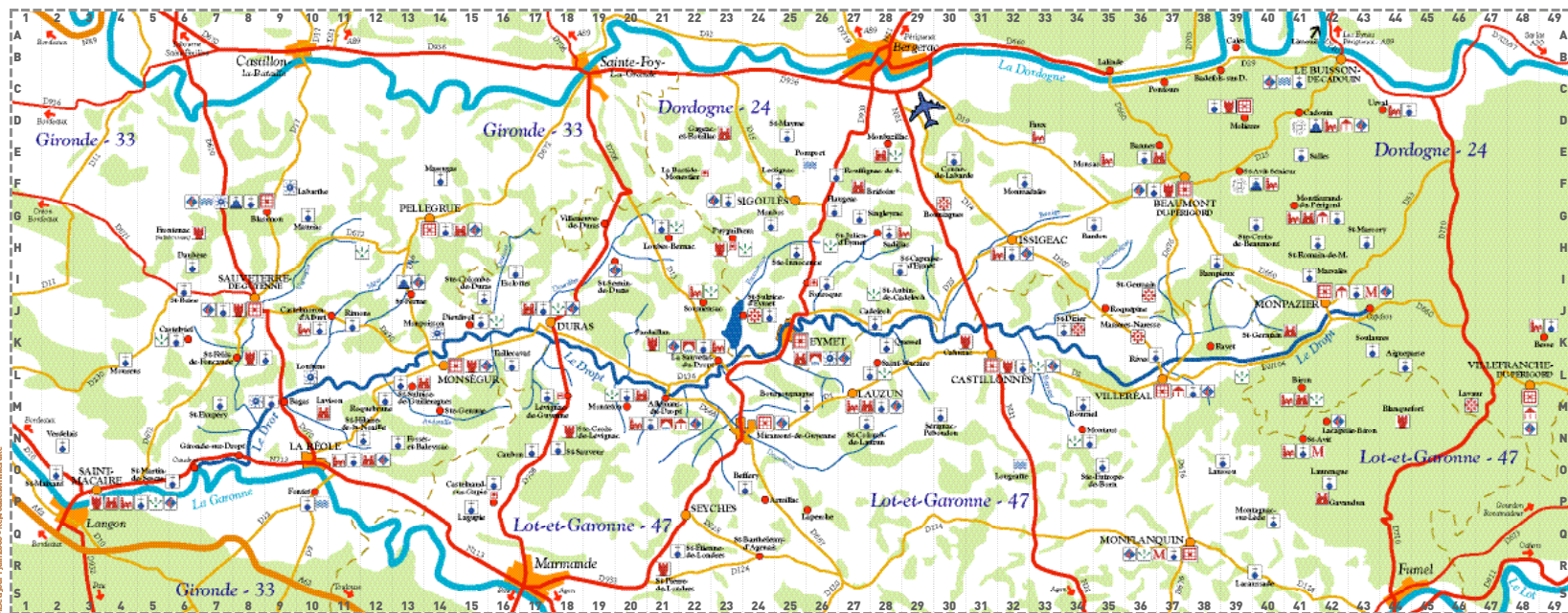
SE REPERER



LÉGENDE • KEY • ZEICHENERKLÄRUNG

- BASTIE — LES "VILLES NEUVES" DU MOYEN ÂGE — THE "NEW TOWNS" OF THE HIGH MIDDLE AGES — DIE "NEUEN STÄDTE" DES MITTELALTERS
- GRAND LIEUX OU LES CAHETS : BASTIE IMPORTANTE, EN SON ETAT DE CONSERVATION / GREAT LIEUX OR THE CAHETS : LARGE FORTIFIED TOWN, IN A GOOD STATE OF CONSERVATION
- PETIT LIEUX : BASTIE IMPORTANTE, EN SON ETAT DE CONSERVATION / SMALL LIEUX : FORTIFIED TOWN OF LESSER IMPORTANCE, BARELY VISITED OR ON THE BRINK
- GRANDS LIEUX AUF DER KARTE : BASTIEN VON WICHTIGER BEDEUTUNG, WENIGER BESUCHT, ODER AM ANFANG DER WIEDERHERSTELLUNG / GREAT LIEUX ON THE MAP: SIGNIFICANT BASTIONS, LESS VISITED, OR JUST BEGINNING RESTORATION
- CHÂTEAU — CASTLE — SCHLOSS
- SITE UNESCO — UNESCO HERITAGE
- ABBAYE — ABBEY — ABTEI
- ÉGLISE — CHURCH — KIRCHE
- Pont — Bridge — Brücke
- Halle — Hall — Versammlungsraum
- Moulin — Mill — Mühle
- Musée — Museum
- Villages médiéval — Medieval Village — Mittelalterliches Dorf
- Fortification, ou Ruine — Fortification, or Ruins — Wehranlage, oder Ruine
- Site ou bâtiment remarquable — Notable Site (or Building) — Sondermerkmal (oder Baudenkmal)
- Plan d'Eau, ou Base de Loisirs — Body of Water, or Leisure Area — Gewässer, oder Freizeitanlage
- Office de Tourisme — Tourist Information Office — Fremdenverkehrsamt

LA CARTE DE LA VALLÉE DU DROPT
1/250 000 • 2018 • 2019
Mise à jour Juin 2020 • © reproduction interdite



VISITER, CONNAÎTRE

Lorsqu'il s'agit de dresser un inventaire des bastides, les avis des spécialistes divergent, voire s'opposent. Une vingtaine de départements d'Aquitaine, du Béarn et du Bas-Languedoc sont concernés par ce phénomène urbanistique, politique et social qui s'étale de 1141 (Montauban) à 1350 et même au-delà — avec une apogée sur 70 ans, de 1250 à 1320. 300 à 450 bastides auraient été construites, mais nul chiffre exact ne peut être avancé — manque d'information, archéistes détruits, absence de trace sur le terrain... La divergence des estimations tient aussi aux interprétations, aux "erreurs" et "omissions", ou au fait que des auteurs prennent en compte les "intentions de fonder une bastide" sans que les projets aient pu aboutir... La datation ajoute parfois à la confusion : sources d'information différentes, écart de plusieurs années entre la fondation de la bastide et la publication de sa charte de coutumes...

Il n'en reste pas moins vrai que la période de fondation des bastides dans le Sud-Ouest de la France s'apparente à une formidable épopée. Chacun s'en fera une idée plus précise en consultant les ouvrages traitant du sujet et, bien entendu, en visitant les lieux... réels, supposés ou disparus !

Nous nous sommes efforcés sur ce document de dresser l'inventaire des bastides, édifices et sites qui ont un lien avec la période médiévale et sont dignes d'intérêt. D'importance variable en termes de volume et d'état de conservation, ces lieux sont mentionnés par canton — au nombre 18 sur le territoire de l'Association Mixte.

Voici les lieux que nous vous suggérons de visiter en priorité, assortis de quelques coups de cœur ! (→)

SUR LA RIVE DROITE DU DROPT

MONPAZIER (I42). Une des plus belles bastides d'Aquitaine. Origine : 1284, Jean de Grailly, en partage avec le seigneur de Biron. "Plus beau village de France", "Grand Site National". Ateliers des Bastides.

À proximité • Châteaux de Saint-Germain (I36) et Biron (I41) site majeur d'Aquitaine). Églises de Saint-Marcory (H43), Marsals (I41) et Saint-Romain-de-Monpazier (H41).
(→) Monpazier - Biron - St-Romain - St-Marcory

LE BUISSON-DE-CAUDOUIN (B42). Étape touristique ouverte sur la rivière Dordogne et la vaste forêt de la Bessède.

À proximité • Urval : église, four banal (D44). Église de Salles (E41). Limeuil (A41 - "plus beau village de France"). Cadouin : abbaye classée par l'UNESCO au titre des chemins de Compostelle, site majeur d'Aquitaine (D41).
(→) Urval - Salles - Limeuil - Cadouin

BEAUMONT-DU-FERROUX (F37). Bastide, église, remparts. Origine : 1272, Lucas de Thane, en partage avec l'abbaye de Cadouin.

À proximité • Église de Ste-Croix (G49), Château de Bannes (E37). Montfermat (peintures de la chapelle St-Christophe, château - G41). Abbaye de Saint-Avit-Sénieur (F39), classée par l'UNESCO. Maison à emplage de St-Germain (I36). Bastide de **MOLIERES** (D39). Origine : 1284, Jean de Grailly. Église gothique, maison sur arcades, ruines d'un château fort.
(→) Beaumont - St-Avit-Sénieur - Montfermat - Bannes

ISSIGEAC (H32). Cité médiévale de charme construite sur un plan circulaire. Rues, placettes, maisons anciennes, église classée. À proximité • Églises de Monmadalès (F32), Bardou (G35) et Come-de-Labarde (E30). Portail classé à Bonnières (F30). Près de St-Léon, une bastide est mentionnée à **ROUPEYNE** (I283, Edouard 1^{er} - J35) — mais on n'en relève aucune trace...
(→) Issigeac - Come-de-Labarde

SIGOULÈS (F25). Étape vinicole. À proximité • Chapelle de Mombos (G24). Châteaux de Gageac-et-Rouillac (D23), Brédoire (F27) et Monhaillac (E28). On mentionne trois bastides sur le canton : **LA BASTIDE-MONESTIER** (F22 - 1284, Edouard 1^{er}), au tracé labile, **Beaulieu**, citée par certains ouvrages (1284, Edouard 1^{er}), mais il n'y a nulle trace. Et **PUYGUILHEM** (1265, Jean de Grailly) — fortifiée (H23); cette bastide a été détruite vers 1945/50.
(→) Brédoire - Mombos - Puygailhem

DURAS (I17). Étape gastronomique et vinicole. Cité construite autour du château des Ducs (I137), site majeur d'Aquitaine. À proximité • Églises à Esclottes (I16), Sainte-Colombe (I15) et Monteton (M20). Forteresse ruinée à Pardaillan (K21) et Monteton. Village de Soumensac (J22).
(→) Duras - Monteton - Soumensac

PELLEGRUE (G14). Bastide. Origine : 1272, sous Henri III. Charte publiée dix ans plus tard par Edouard 1^{er}. À proximité • Châteaux de Boiras-Séguir, Puch-de-Gensac et Lagugne (G14). Abbaye bénédictine de Saint-Fermé (I13).
(→) St-Fermé - Puch-de-Gensac

SAUVETERRE-DE-GUENNE (J8). Origine : 1281, Edouard 1^{er}. Charte accordée aux habitants deux ans plus tard. Église, place centrale, portes fortes. À proximité • Églises à St-Brice (I6), Castelvici (K6) et Moudrens (K4). Moulin de Labarthe (F9). Commendiers à Sallebruneau (G6). Moulin et abbaye de Blasimon (G9). Castrum de Pomnières à St-Félix-de-Foncaude (K8) : enceinte médiévale, portes fortes, moulin, chapelle... Bastide de **BLASIMON** (G9), la plus récente du territoire. Origine : partage entre l'abbé de Blasimon et le sénéchal du roi d'Angleterre (1317-1322).
(→) Blasimon - Pomnières

SAINT-MACAIRE (P3). Belle cité médiévale : église (peintures) et prieuré, remparts et portes, place du Mercadieu, superbes demeures de marchands. À proximité • Églises de Verdalis (N2), Saint-Martin-de-Secadas (O6) et Saint-Maixant (O2).
(→) St-Macaire - St-Martin-de-Secadas

CASTILLONNES (K31). Bastide fondée en 1259 par Guillaume de Bagnols, sénéchal d'Alphonse de Poitiers (partage avec l'abbé de Cadouin). Église, maisons, panorama. À proximité • Forteresse à Cahuzac (K30). Église de Sérignac-Péboudou (M30). St-Dizier : église, maison à emplage (K34).
(→) Castillonnes - Cahuzac - St-Dizier

SUR LA RIVE GAUCHE DU DROPT

VILLERFRANCHE-DE-BISGONN (L48). Bastide fondée en 1261 par Guillaume de Bagnols, sénéchal d'Alphonse de Poitiers. À proximité • Églises de Besse (peintures murales - K49) et Aigueperse (L44). Motte féodale de Lavaur (M46).
(→) Besse - Aigueperse

VILLERÉAL (L37). Bastide. Origine : 1267 Alphonse de Poitiers. Rare halle à deux niveaux, vaste église fortifiée. À proximité • Églises de Rives (K36), Montaut (N34) et Bourmel (M34). Maison à emplage à Mauzières-Noreuse (K36). Une bastide est mentionnée à **RAYET** (K38-1291, Edouard 1^{er} — pas de trace visible).
(→) Villeréal - Bourmel

MONFLANQUIN (Q38). Bastide fondée par Alphonse de Poitiers (1256). "Plus beau village de France". Musée des bastides. À proximité • Églises de Laureuque (O42), Lauzun (O39), Montagnac-sur-Lède (Q40) et Lacaussade (R40). Saint-Avit : église, musée Bernard Palissy (N41). Forteresse de Gavaudun (P42).
(→) Monflanquin - St-Avit - Gavaudun

LAUZUN (M27). Village ancien. Château, maisons, église gothique, motte féodale. À proximité • Églises de Queysse (K28), St-Macaire (L28), Befery (P24). Bourgougnague (peintures - M26) et St-Colomb (M27). La Sauvetat-du-Dropt : village ancien, grand pont médiéval (K23). Alloums-du-Dropt (M21) : pont roman, halle, église (peintures), maisons anciennes. Bastide de **MIRAMONT-ne-guyvesse** (plan bien conservé - 1281, Edouard 1^{er} - N24).
(→) Queysse - Alloums - La Sauvetat

SEYCHES (P22). Canton rural, marqué par la polyculture. À proximité • Églises de Lagugne (P15), Ste-Croix-de-Lévigant (N18), St-Pierre (ruines - R20) et St-Étienne-de-Londres (R21). On trouve deux bastides anglaises sur le canton de Seyches : **LÉVIGNAC** (de guenne) (I305 - M18), au tracé bien visible, et **CASTELNAUD-ne-guyvesse** (1276 - P16), dont la lisibilité est moins évidente...
(→) St-Croix-de-Lévigant

EYMET (K25). Seule bastide bâtie sur les rives du Dropt. Maisons, place, pont, donjon et murailles du château. Origine : 28 juin 1270, Alphonse de Poitiers. À proximité • Églises de Cadelech (J28), Saint-Caprais (J28), Saint-Sulpice (J24), Sainte-Innocence (H25 - portail classé). Église et village de Sadillac (G28). Bastide de **FONROQUE** (I26 - 1284, Edouard 1^{er}), au plan encore lisible.
(→) Eymet - Sadillac - Cadelech

MONSÉGUR (L14). Bastide fondée le 26 juillet 1265 par Étienne de Provence. Place, maisons, remparts. Panorama sur la vallée du Dropt. À proximité • Églises de Rimons (I11) et Taillecaut (L16). Église et château de Saint-Sulpice-de-Guilleragues (L13). Village ancien de Castelmon-d'Albret (J11). Certains ouvrages indiquent une bastide à **Sainte-Gemme** (M14) : il s'agit d'une erreur...
(→) Rimons - Castelmon - Taillecaut

LA RÉOLE (O10). Une cité vieille de 1 000 ans. Elle doit son essor au Moyen Âge à sa situation stratégique sur la Garonne, non loin de l'embranchure du Dropt. Hôtel de Ville du XII^e s., maisons anciennes, châteaux des Quat'Sos. À proximité • Moulins de Bagas (M9) et Loubens (L10). Églises de Bagas (peintures) et Saint-Euxpéry (M7). Château de Lavison (M10).
(→) La Réole - Lavison - Bagas

